


















Ausblick Chiemsee – Gorialm Runde von Kampenwandbahn Bergstation

🕒 01:47 ↔ 5,09 km Ø 2,8 km/h ↗ 270 m ↘ 270 m



1. Am Startpunkt in Richtung Norden
für 19 m – gesamt 19 m

-
-  2. An der Kreuzung Leicht rechts und Wanderweg (SAC T1) folgen.
für 238 m – gesamt 257 m
-
-  3. Links und Wanderweg (SAC T1) folgen.
für 302 m – gesamt 559 m
-
-  4. Links und Wanderweg (SAC T1) folgen.
für 34 m – gesamt 593 m
-
-  5. Turn around und Wanderweg (SAC T1) folgen.
für 34 m – gesamt 627 m
-
-  6. Links und Wanderweg (SAC T1) folgen.
für 164 m – gesamt 791 m
-
-  7. An der Kreuzung Leicht links und Wanderweg (SAC T1) folgen.
für 514 m – gesamt 1,30 km
-
-  8. Links und Fußweg folgen.
für 108 m – gesamt 1,41 km
-
-  9. Rechts auf 22.
für 46 m – gesamt 1,46 km
-
-  10. Scharf links und 22 folgen.
für 46 m – gesamt 1,50 km
-
-  11. Rechts auf Fußweg.
für 85 m – gesamt 1,59 km
-
-  12. Rechts und Fußweg folgen.
für 347 m – gesamt 1,93 km
-
-  13. An der Gabelung links halten auf 200.
für 16 m – gesamt 1,95 km
-
-  14. Links und 200 folgen.
für 816 m – gesamt 2,77 km
-
-  15. An der Gabelung links rechts halten und 200 folgen.
für 565 m – gesamt 3,33 km
-
-  16. An der Kreuzung auf 200 Geradeaus abbiegen.
für 235 m – gesamt 3,57 km
-
-  17. Scharf links auf Bergwanderweg (SAC T2).
für 643 m – gesamt 4,21 km



18. An der Gabelung links halten und Bergwanderweg (SAC T2) folgen.
für 823 m – gesamt 5,03 km



19. An der Kreuzung Scharf rechts und Wanderweg (SAC T1) folgen.
für 57 m – gesamt 5,09 km