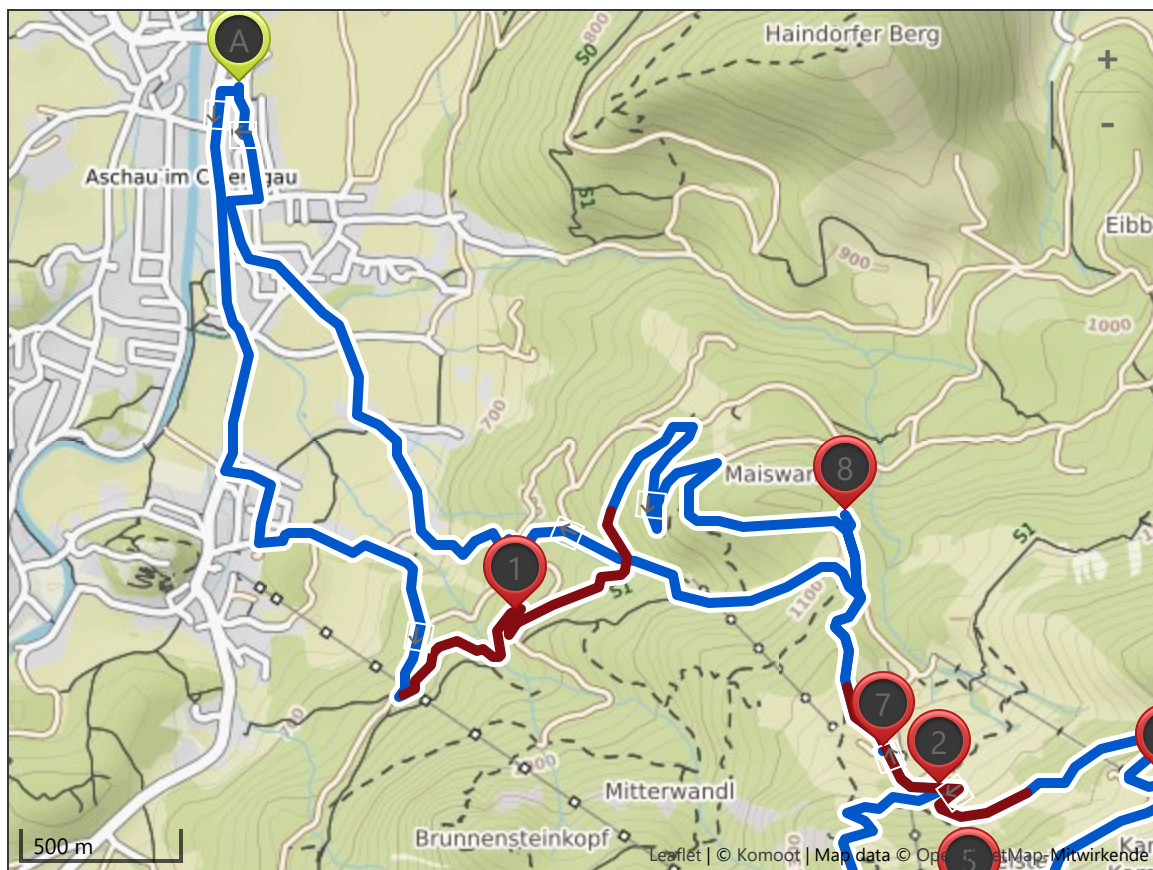
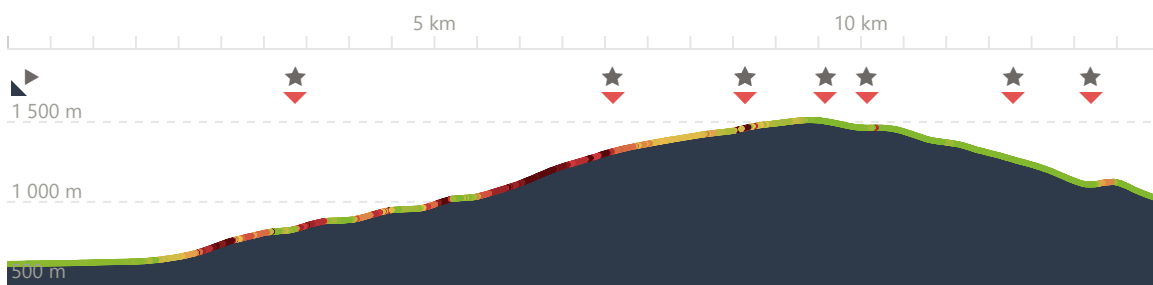



 **Ausblick Chiemsee – Gorialm Runde von Aschau**

 **06:05** ↔ **16,6 km** Ø **2,7 km/h** ↗ **920 m** ↘ **920 m**



 1. Am Startpunkt in Richtung Südosten für 18 m – gesamt 18 m



2. An der Kreuzung auf Bahnhofstraße, St 2093 Links abbiegen.
für 189 m – gesamt 207 m



3. Geradeaus auf Kampenwandstraße, St 2093.
für 701 m – gesamt 908 m



4. Geradeaus auf Weg.
für 370 m – gesamt 1,28 km



5. Geradeaus auf Kampenwandstraße, St 2093.
für 59 m – gesamt 1,34 km



6. Links auf Weg.
für 156 m – gesamt 1,49 km



7. Rechts auf Am Beerweiher.
für 190 m – gesamt 1,68 km



8. Links auf Am Hofbichl.
für 68 m – gesamt 1,75 km



9. Leicht rechts auf Fuchslug.
für 375 m – gesamt 2,12 km



10. Geradeaus auf 200.
für 99 m – gesamt 2,22 km



11. Rechts und 200 folgen.
für 452 m – gesamt 2,67 km



12. Scharf links auf Reitweg.
für 1,69 km – gesamt 4,37 km



13. Links auf Weg.
für 54 m – gesamt 4,42 km



14. Rechts auf 22.
für 60 m – gesamt 4,48 km



15. Rechts auf Bergwanderweg (SAC T2).
für 34 m – gesamt 4,51 km



16. Geradeaus auf Reitweg.
für 350 m – gesamt 4,86 km



17. Scharf links und Reitweg folgen.
für 343 m – gesamt 5,21 km



18. Turn around auf 200.
für 687 m – gesamt 5,90 km



19. Rechts und 200 folgen.
für 293 m – gesamt 6,19 km



20. Rechts und 200 folgen.
für 1,97 km – gesamt 8,16 km



21. Rechts und 200 folgen.
für 16 m – gesamt 8,18 km



22. Geradeaus auf Weg.
für 347 m – gesamt 8,52 km



23. An der Gabelung links halten und Weg folgen.
für 85 m – gesamt 8,61 km



24. Geradeaus auf 22.
für 46 m – gesamt 8,65 km



25. Leicht links und 22 folgen.
für 42 m – gesamt 8,70 km



26. An der Gabelung links rechts halten auf Bergwanderweg (SAC T2).
für 52 m – gesamt 8,75 km



27. Scharf rechts und Wanderweg (SAC T1) folgen.
für 649 m – gesamt 9,40 km



28. An der Gabelung links halten und Weg folgen.
für 172 m – gesamt 9,57 km



29. Rechts und Weg folgen.
für 34 m – gesamt 9,60 km



30. Turn around und Weg folgen.
für 34 m – gesamt 9,64 km



31. Rechts und Weg folgen.
für 296 m – gesamt 9,93 km



32. Rechts und Weg folgen.
für 121 m – gesamt 10,1 km



33. Links und Weg folgen.
für 22 m – gesamt 10,1 km



34. Turn around und Weg folgen.
für 77 m – gesamt 10,2 km



35. Rechts und Weg folgen.
für 817 m – gesamt 11,0 km



36. Rechts und Weg folgen.
für 209 m – gesamt 11,2 km



37. Scharf rechts und Bergwanderweg (SAC T2) folgen.
für 197 m – gesamt 11,4 km



38. Geradeaus auf Reitweg.
für 156 m – gesamt 11,5 km



39. Scharf links auf 200.
für 254 m – gesamt 11,8 km



40. Rechts auf Weg.
für 26 m – gesamt 11,8 km



41. Links auf 200.
für 210 m – gesamt 12,0 km



42. An der Gabelung links halten und 200 folgen.
für 389 m – gesamt 12,4 km



43. Links und 200 folgen.
für 228 m – gesamt 12,6 km



44. Rechts auf Wanderweg (SAC T1).
für 62 m – gesamt 12,7 km



45. Turn around und Wanderweg (SAC T1) folgen.
für 62 m – gesamt 12,8 km



46. Links auf 200.
für 216 m – gesamt 13,0 km



47. Scharf rechts auf Bergwanderweg (SAC T2).
für 1,17 km – gesamt 14,1 km



48. Geradeaus auf 22.
für 182 m – gesamt 14,3 km



49. Rechts auf Weg.
für 458 m – gesamt 14,8 km



50. Geradeaus auf Schlechtenberg.

für 387 m – gesamt 15,2 km



51. Geradeaus auf Hub.

für 342 m – gesamt 15,5 km



52. Geradeaus auf Martin-Luther-Weg.

für 227 m – gesamt 15,7 km



53. Geradeaus auf Weg.

für 177 m – gesamt 15,9 km



54. Rechts und Weg folgen.

für 201 m – gesamt 16,1 km



55. Rechts auf Aufhamer Straße.

für 96 m – gesamt 16,2 km



56. Links auf Weg.

für 209 m – gesamt 16,4 km



57. Geradeaus und Wanderweg (SAC T1) folgen.

für 129 m – gesamt 16,6 km



58. An der Gabelung links halten und Weg folgen.

für 53 m – gesamt 16,6 km